






Biotoptypen

-  01.115 Bodensaurer Buchenwald
-  02.500 Standortfremde Hecken-/ Gebüsche
-  04.210 Baumgruppe / Baumreihe einheimisch, standortgerecht
-  06.210 Extensiv genutzte Weiden
-  06.220 Intensiv genutzte Weiden
-  09.123 Artenarme oder nitrophytische Ruderalvegetation
-  10.510 Sehr stark oder völlig versiegelte Flächen
-  10.520 Nahezu versiegelte Flächen, Pflaster Schotter-, Kies-, u. Sandflächen, -wege, -plätze oder andere wasserdurchlässige Flächenbefestigung
-  10.530 Bewachsene Schotterwege
-  10.670 Dachfläche nicht begrünt

Untersuchungsraum

-  Geltungsbereich Bebauungsplan

Verwaltungsgrenzen

-  Flurstücksgrenzen



0 50 Meter



**Stadt
Heringen
(Werra)**

**Obere Goethestraße 17
36266 Heringen (Werra)**

**Landschaftspflegerischer Fachbeitrag zum Bebauungsplan
"Sondergebiet Ausflugsgaststätte Knallhütte"**

Karte 2: Realnutzung 2020 / Planung

Bearb.: B. Furkert

Gez.: M. Euser

Größe: ISO A3

Hintergr.: ALK, DOP

Maßstab: 1:1.000

Stand: Mai 2020



**REGIO
KONZEPT**

Biedrichstraße 8c
61200 Wölfersheim

Tel.: (06036) 9 89 36-40

Fax: (06036) 9 89 36-60

mail@regiokonzept.de
www.regiokonzept.de