

Bestand

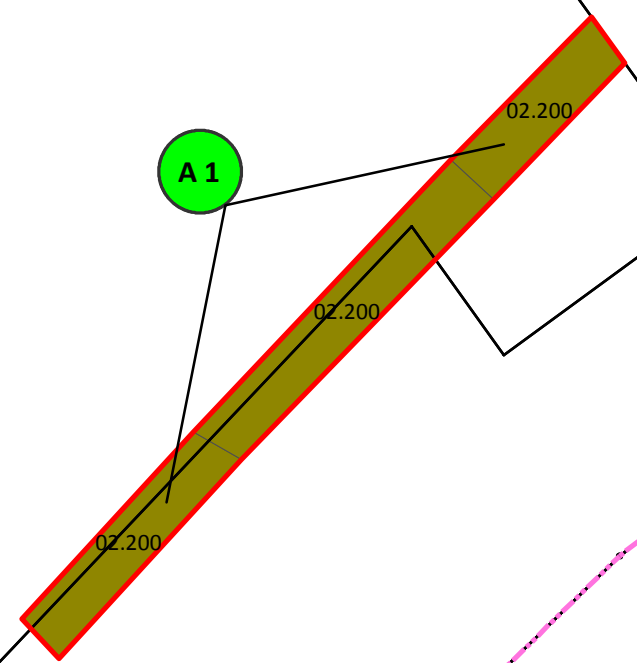
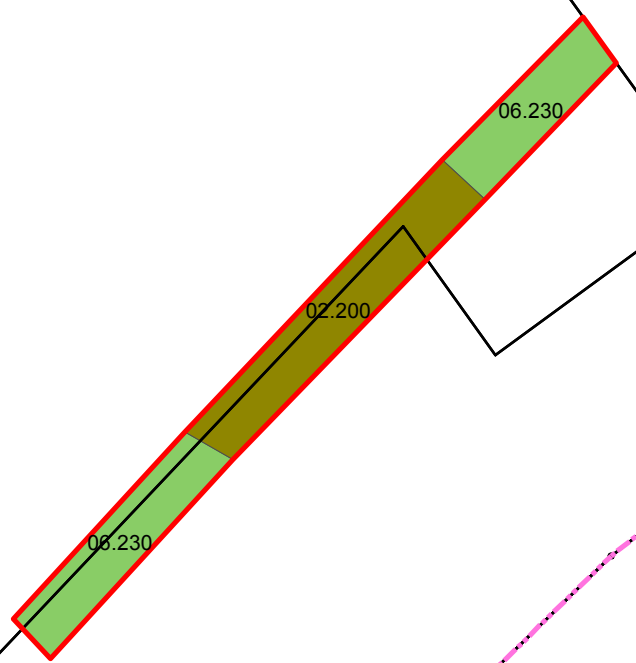
Planung

Stadt Heringen (Werra)
Gemarkung Wölfershausen
Flur 6

Stadt Heringen (Werra)
Gemarkung Wölfershausen
Flur 6

331
69

331
69



Biotoptypen Bestand

- 02.200 Gebüsche, Hecken, Säume heimischer Arten auf frischen Standorten
- 06.230 brachliegende Frischweide

Biotoptypen Planung

- 02.200 Gebüsche, Hecken, Säume heimischer Arten auf frischen Standorten

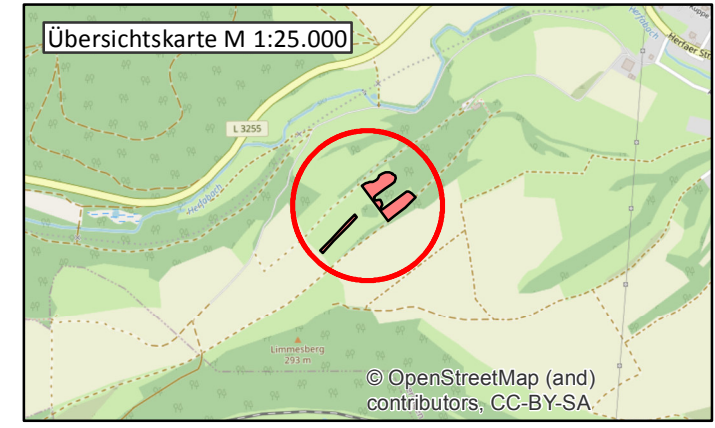
Maßnahme im Bebauungsplan „Sondergebiet Ausflugsraststätte Knallhütte“

- A1 Initialpflanzung von Hecken

Fläche: 1.806 m²
 Aufwertungspotenzial: 8.946 BWP

Verwaltungsgrenzen

- Flurgrenzen
- Flurstücksgrenzen




Stadt Heringen (Werra)
Gemarkung Wölfershausen

Landschaftspflegerischer Fachbeitrag zum Bebauungsplan „Sondergebiet Ausflugsraststätte Knallhütte“

Karte 3: Bestand und Planung der Kompensationsmaßnahme

Bearb.: B. Furkert
M. Kuczera
Gez.: M. Euser
Größe: ISO A3
Hintergr.: ALK
Maßstab: 1:1.500
Stand: Januar 2021

Biedrichstraße 8c
61200 Wölfersheim
Tel.: (06036) 9 89 36-40
Fax: (06036) 9 89 36-60
mail@regiokonzept.de
www.regiokonzept.de



Datengrundlage: Hessische Verwaltung für Bodenmanagement und Geoinformation

122°
20'